

СОГЛАСОВАНО

Начальник
территориального отдела
главного управления образования
администрации города по
Советскому району города

М.Н. Авласевич М.Н. Авласевич

« » 20 г.

УТВЕРЖДАЮ

Заведующий МАДОУ №101

Ларцева С.В. Ларцева С.В.

«26» апреля 2021 г.

Приказ № 37 от 26.04.2021 г.

№ 101

ПАСПОРТ ДОСТУПНОСТИ объекта социальной инфраструктуры (ОСИ)

1. Общие сведения об объекте

1.1. Наименование (вид) объекта муниципальное автономное дошкольное образовательное учреждение «Детский сад №101».

1.2. Адрес объекта 660098, г. Красноярск, ул. Молокова, д.16Д.

1.3. Сведения о размещении объекта:

- отдельно стоящее здание 3 этажа, 3300 кв.м.

- наличие прилегающего земельного участка (да); 6203 кв.м.

1.4. Год постройки здания: дата ввода в эксплуатацию – 2018 г.,
окончание строительства – 2015 г.

1.5. Дата предстоящих плановых ремонтных работ: *текущего - ежегодно, капитального – нет.*

Сведения об организации, расположенной на объекте оказание услуги по дошкольному образованию

1.6. Название организации (учреждения), (полное юридическое наименование – согласно Уставу, краткое наименование)

муниципальное автономное дошкольное образовательное учреждение «Детский сад №101», (МАДОУ №101)

1.7. Юридический адрес организации (учреждения) 660098, г. Красноярск, ул. Молокова, д.16Д.

1.8. Основание для пользования объектом (оперативное управление, аренда, собственность).

1.9. Форма собственности (государственная, негосударственная) - муниципальная.

1.10. Территориальная принадлежность (*федеральная, региональная, муниципальная*).

1.11. Вышестоящая организация (*наименование*) **главное управление образования администрации города Красноярска.**

1.12. Адрес вышестоящей организации, другие координаты **660049, г. Красноярск, ул. Урицкого, 117.**

2. Характеристика деятельности организации на объекте *(по обслуживанию населения)*

- 2.1. Сфера деятельности **Дошкольное образование.**
- 2.2. Виды оказываемых услуг. **Услуги по организации и осуществлению образовательного процесса (воспитания) в целях освоения обучающимися образовательных программ.**
- 2.3. Форма оказания услуг: (на объекте, с длительным пребыванием, в т.ч. проживанием, на дому, дистанционно) **на объекте.**
- 2.4. Категории обслуживаемого населения по возрасту: (дети, взрослые трудоспособного возраста, пожилые; все возрастные категории): **дети**
- 2.5. Категории обслуживаемых инвалидов: **инвалиды, передвигающиеся на коляске, инвалид с нарушениями опорно-двигательного аппарата; нарушениями зрения, нарушениями слуха, нарушениями умственного развития – инвалид с нарушениями опорно-двигательного аппарата.**
- 2.6. Плановая мощность: посещаемость (количество обслуживаемых в день), вместимость, пропускная способность - **227 воспитанников**
- 2.7. Участие в исполнении ИПР инвалида, **ребенка-инвалида** (да, нет): **да**

3. Состояние доступности объекта

3.1. Путь следования к объекту пассажирским транспортом (описать маршрут движения с использованием пассажирского транспорта):

Остановка «улица Авиаторов», автобусные маршруты № 53, 71, 63, 79, 74.

наличие адаптированного пассажирского транспорта к объекту – **нет**

3.2. Путь к объекту от ближайшей остановки пассажирского транспорта:

- 3.2.1. Расстояние до объекта от остановки транспорта – **320 м**
- 3.2.2. Время движения (пешком) - **9 минут**
- 3.2.3. Наличие выделенного от проезжей части пешеходного пути (да, нет) – **да.**
- 3.2.4. Перекрестки: нерегулируемые; **регулируемые, со звуковой сигнализацией, таймером.**

3.2.5. Информация на пути следования к объекту: акустическая, тактильная, визуальная; **нет ни акустической, ни тактильной, ни визуальной.**

3.2.6. Перепады высоты на пути: **есть, нет (отсутствуют съезды с тротуара, имеются неровности пути).**

Их обустройство для инвалидов на коляске: **нет** (организовать путем обращения к администрации города ремонт покрытия участка, прилегающего к территории здания (в первую очередь путей движения к входу на территорию для инвалидов передвигающихся на кресле-коляске, с нанесением цветовой и тактильной маркировки).

3.3. Организация доступности объекта для инвалидов – форма обслуживания:

№ п/п	Категория инвалидов (вид нарушения)	Вариант организации доступности объекта (формы обслуживания)
1.	Все категории инвалидов и МГН <i>в том числе инвалиды:</i>	ВНД
2.	передвигающиеся на креслах-колясках	ВНД
3.	с нарушениями опорно-двигательного аппарата	ВНД
4.	с нарушениями зрения	ВНД
5.	с нарушениями слуха	ВНД
6.	с нарушениями умственного развития	ВНД

*-указывается один из вариантов: «А», «Б», «ДУ», «ВНД»

3.4 Состояние доступности основных структурно-функциональных зон:

№ п/п	Основные структурно-функциональные зоны	Состояние доступности, в том числе для основных категорий инвалидов
1	Территория, прилегающая к зданию (участок)	ДЧ-И (У), ВНД (К,О,С,Г)
2	Вход (входы) в здание	ДЧ-И (У), ВНД (К,О,С,Г)
3	Путь (пути) движения внутри здания (в т.ч. пути эвакуации)	ДЧ-И (У), ВНД (К,О,С,Г)
4	Зона целевого назначения здания (целевого посещения объекта)	ДЧ-И (У), ВНД (К,О,С,Г)
5	Санитарно-гигиенические помещения	ДЧ-И (У), ВНД (К,О,С,Г)
6	Система информации и связи (на всех зонах)	ДЧ-И (У), ВНД (К,О,С,Г)
7	Пути движения к объекту (от остановки транспорта)	ДЧ-И (У), ВНД (К,О,С,Г)

**Указывается: ДП-В – доступно полностью всем; ДП-И (К,О,С,Г,У) – доступно полностью избирательно (указать категории инвалидов); ДЧ-В – доступно частично всем; ДЧ-И (К,О,С,Г,У) – доступно частично избирательно (указать категории инвалидов); ДУ – доступно условно, ВНД – временно недоступно

3.5. Итоговое заключение о состоянии доступности ОСИ:

Объект признан доступным для категории инвалидов (О) и временно недоступным для всех остальных категорий инвалидов. Для обеспечения

условной доступности объекта для инвалидов с нарушениями слуха рекомендуется обеспечить размещение визуальной информации на входе на территорию, в здание и организацию сурдоперевода при оказании услуг. Организация ситуационной помощи на входе, путях движения и зоне оказания услуг с согласованием отклонений от нормативных требований некоторых элементов с представителем потребителя (ВОИ) позволит добиться условной доступности для инвалидов, передвигающихся на креслах-колясках. Для инвалидов с иными нарушениями опорно-двигательного аппарата можно добиться полной доступности объекта при условии приведения в соответствие с нормативными требованиями системы визуальной информации и дублирующей акустической информации на всех зонах. Для решения вопросов доступности объекта для инвалидов с нарушениями зрения может решаться на первом этапе путем оказания ситуационной помощи на всех зонах, что обеспечит условную доступность; при комплексном развитии системы информации с использованием контрастных и тактильных направляющих на всех путях движения, дублировании основной информации рельефно-точечным шрифтом и акустической информацией может быть достигнута полная доступность объекта для граждан с нарушениями зрения.

4. Управленческое решение

4.1. Рекомендации по адаптации основных структурных элементов объекта:

№ п/п	Основные структурно-функциональные зоны объекта	Рекомендации по адаптации объекта (вид работы)
1	Территория, прилегающая к зданию (участок)	Установка визуальной информации, тактильных обозначений
2	Вход (входы) в здание	Обеспечить информационное сопровождение (цветовое, тактильное, информационные знаки) на пути к главному входу для инвалидов
3	Путь (пути) движения внутри здания (в т.ч. пути эвакуации)	Установка тактильных табличек, направляющих поручней и устройств, задерживающих закрывание дверей
4	Зона целевого назначения здания (целевого посещения объекта)	Установка тактильных табличек и направляющих полос. Установка визуальной информации
5	Санитарно-гигиенические помещения	Установка опорных поручней, кнопки вызова, тактильных обозначений

6	Система информации на объекте (на всех зонах)	Необходимо внести изменения в программу, изготовление и установка табличек
7	Пути движения к объекту (от остановки транспорта)	Обращение в администрацию города о ремонте покрытия
8	Все зоны и участки	Установка визуальной информации, тактильных средств и обозначений, кнопки вызова, поручней, задерживающих закрывание дверей устройств, звукового и светового маяка

*-указывается один из вариантов (видов работ): не пуждается; ремонт (текущий, капитальный); индивидуальное решение с ТСР; технические решения невозможны – организация альтернативной формы обслуживания

4.2. Ожидаемый результат (по состоянию доступности) после выполнения работ по адаптации:

№ п/п	Категория инвалидов (вид нарушения)	Состояние доступности после выполнения работ
1	Все категории инвалидов и МГН <i>в том числе инвалиды</i>	ДУ
2	передвигающиеся на креслах-колясках	ДУ
3	с нарушениями опорно-двигательного аппарата	ДП
4	с нарушениями зрения	ДУ
5	с нарушениями слуха	ДУ
6	с нарушениями умственного развития	ДУ

5. Особые отметки

Паспорт сформирован на основании:

1. Анкеты (информации об объекте) от 15.04.2021 г
2. Акта обследования объекта от 15.04.2021 г
3. Решения Комиссии от 15.04.2021 г

Объект признан временно недоступным для всех категорий


Руководитель
рабочей группы:

Заведующий
С.В. Ларцева




Члены рабочей группы:

Заместитель заведующего по АХР
Е.П. Донов



Заместитель заведующего по УВР
Э.М. Квашнина



УТВЕРЖДАЮ

Заведующий МАДОУ № 101

Ларцева Светлана Вячеславовна

« 26 » апреля 2021 г.



АНКЕТА

(информация об объекте социальной инфраструктуры)
К ПАСПОРТУ ДОСТУПНОСТИ ОСИ

1. Общие сведения об объекте

1.1. Наименование (вид) объекта муниципальное автономное дошкольное образовательное учреждение «Детский сад № 101»

1.2. Адрес объекта 660098, г. Красноярск ул. Молокова, д.16Д

1.3. Сведения о размещении объекта:

- отдельно стоящее здание 3 этажа, кв.м.

- наличие прилегающего земельного участка (да, нет); кв.м.

1.4. Год постройки здания

1.5. Дата предстоящих плановых ремонтных работ: *текущего* ежегодно, *капитального* нет.

Сведения об организации, расположенной на объекте оказание услуги по дошкольному образованию

1.6. Название организации (учреждения), (полное юридическое наименование – согласно Уставу, краткое наименование): муниципальное автономное дошкольное образовательное учреждение «Детский сад №101», (МАДОУ №101)

1.7. Юридический адрес организации (учреждения): 660098, г. Красноярск, ул. Молокова д.16 Д

1.8. Основание для пользования объектом (оперативное управление, аренда, собственность).

1.9. Форма собственности (государственная, негосударственная) муниципальная.

1.10. Территориальная принадлежность (*федеральная, региональная, муниципальная*). муниципальная).

1.11. Вышестоящая организация (наименование): **Главное управление образования администрации города Красноярска**

1.12. Адрес вышестоящей организации, другие координаты 660049, г. Красноярск, ул. Урицкого, 117.

2. Характеристика деятельности организации на объекте

2.1. Сфера деятельности (здравоохранение, образование, социальная защита, физическая культура и спорт, – культура, связь и информация, транспорт, жилой фонд, потребительский рынок и сфера услуг, другое

Дошкольное образование

2.2. Виды оказываемых услуг. **Услуги по организации и осуществлению образовательного процесса (воспитания) в целях освоения обучающимися образовательных программ.**

2.3. Форма оказания услуг: (**на объекте**, с длительным пребыванием, в т.ч. проживанием, на дому, дистанционно)

2.4. Категории обслуживаемого населения по возрасту: (**дети**, взрослые трудоспособного возраста, пожилые; все возрастные категории)

2.5. Категории обслуживаемых инвалидов: инвалиды, передвигающиеся на коляске, **инвалиды с нарушениями опорно-двигательного аппарата**; нарушениями зрения, нарушениями слуха, нарушениями умственного развития.

2.6. Плановая мощность: посещаемость (количество обслуживаемых в день), вместимость, пропускная способность - **227 воспитанников.**

2.7. Участие в исполнении ИПР инвалида, **ребенка-инвалида** (да, нет)

3. Состояние доступности объекта для инвалидов и других маломобильных групп населения (МГН)

3.1. **Путь следования к объекту пассажирским транспортом** (описать маршрут движения с использованием пассажирского транспорта)

Остановка «улица Авиаторов», автобусные маршруты № 53, 71, 81, 61, 63, 79.

Наличие адаптированного пассажирского транспорта к объекту – **нет**

3.2. **Путь к объекту от ближайшей остановки пассажирского транспорта:**

3.2.1. расстояние до объекта от остановки транспорта - **320 м**

3.2.2. время движения (пешком) - **9 мин.**

3.2.3. наличие выделенного от проезжей части пешеходного пути (да, нет)

3.2.4. перекрестки: нерегулируемые; **регулируемые, со звуковой сигнализацией, таймером.**

3.2.5. Информация на пути следования к объекту: акустическая, тактильная, визуальная; **нет ни акустической, ни тактильной, ни визуальной.**

3.2.6. Перепады высоты на пути: **есть, нет (отсутствуют съезды с тротуара, имеются неровности пути).**

Их обустройство для инвалидов на коляске: да, **нет.** (Организовать путем обращения к администрации, ремонт покрытия участка, прилегающего

к зданию (в первую очередь путей движения к входу на территорию ОСЗН для инвалидов передвигающихся на кресле-коляске) с нанесением цветовой и тактильной маркировки).

3.3. Вариант организации доступности ОСИ (формы обслуживания) с учетом СП 35-101-2001.

№ п/п	Категория инвалидов (вид нарушения)	Вариант организации доступности объекта (формы обслуживания)
1.	Все категории инвалидов и МГН	ВНД
	<i>в том числе инвалиды:</i>	ВНД
2.	передвигающиеся на креслах-колясках	ВНД
3.	с нарушениями опорно-двигательного аппарата	ВНД
4.	с нарушениями зрения	ВНД
5.	с нарушениями слуха	ВНД
6.	с нарушениями умственного развития	ВНД

*-указывается один из вариантов: «А», «Б», «ДУ», «ВНД»

4. Управленческое решение (предложения по адаптации основных структурных элементов объекта)

№ п/п	Основные структурно-функциональные зоны объекта	Рекомендации по адаптации объекта (вид работы)
1	Территория, прилегающая к зданию (участок)	Установка визуальной информации, тактильных обозначений
2	Вход (входы) в здание	Обеспечить информационное сопровождение (цветовое, тактильное, информационные знаки) на пути к главному входу и к специализированному входу для инвалидов, передвигающихся на кресле-коляске
3	Путь (пути) движения внутри здания (в т.ч. пути эвакуации)	Установка тактильных табличек, направляющих поручней и устройств, задерживающих закрывание дверей.
4	Зона целевого назначения (целевого посещения объекта)	Установка тактильных табличек и направляющих полос.
5	Санитарно-гигиенические помещения	Установка опорных поручней, кнопки вызова, тактильных обозначений
6	Система информации на объекте (на всех зонах)	Необходимо внести изменения в программу,


		изготовление и установка табличек
7	Пути движения к объекту (от остановки транспорта)	Ремонт асфальтового покрытия, устройство съездов с тротуара, мест отдыха (лавочки)
8	Все зоны и участки	Установка визуальной информации, тактильных средств и обозначений, поручней кнопки вызова, задерживающих закрывание дверей устройств, звукового и светового маяка

*-указывается один из вариантов (видов работ): не нуждается, ремонт (текущий, капитальный), индивидуальное решение с ТСР, технические решения невозможны – организация альтернативной формы обслуживания

УТВЕРЖДАЮ:

Заведующий МАДОУ № 101

Ларцева Светлана Вячеславовна

 «26 апреля» 2021 г.

АКТ ОБСЛЕДОВАНИЯ объекта социальной инфраструктуры К ПАСПОРТУ ДОСТУПНОСТИ ОСИ

1. Общие сведения об объекте

1.1. **Наименование (вид) объекта** муниципальное автономное дошкольное образовательное учреждение «Детский сад № 101»

1.2. **Адрес объекта:** 660098, г. Красноярск, ул. Молокова, 16д.

1.3. **Сведения о размещении объекта:**

- отдельно стоящее здание 3 этажа, 3300 кв.м.

1.4. **Год постройки:** 2015, год ввода в эксплуатацию: 2018 г.

1.5. **Дата предстоящих плановых ремонтных работ:** текущего-ежегодно, капитального – нет.

Сведения об организации, расположенной на объекте

1.6. **Название организации (учреждения),** (полное юридическое наименование – согласно Уставу, краткое наименование): муниципальное автономное дошкольное образовательное учреждение «Детский сад № 101», (МАДОУ № 101)

1.7. **Юридический адрес организации (учреждения):** 660098, г. Красноярск, ул. Молокова, 16 д.

2. Характеристика деятельности организации на объекте

Дополнительная информация:

Сфера деятельности: дошкольное образование

Виды оказываемых услуг: Услуги по организации и осуществлению образовательного процесса (воспитания) в целях освоения обучающимися образовательных программ.

3. Состояние доступности объекта

3.1. **Путь следования к объекту пассажирским транспортом** (описать маршрут движения с использованием пассажирского транспорта): Остановки: «Водолей», автобусные маршруты № 99; «ул. Молокова», автобусные маршруты № 81; Авиаторов (ж/м Иннокентьевский)», автобусные маршруты № 7, 12, 22, 50, 53, 60, 63, 71, 98.

Наличие адаптированного пассажирского транспорта к объекту – нет.

3.2. **Путь к объекту от ближайшей остановки пассажирского транспорта:**

3.2.1 Расстояние до объекта от остановки транспорта – 320 м

Остановки: «Водолей» -304 м.

«ул. Молокова» - 197 м.

«Авиаторов (ж/м Иннокентьевский)» - 254 м.

3.2.2. Время движения (пешком): «Водолей» - 10-15 мин., « ул. Молокова» - 10 мин., «Авиаторов (ж/м Иннокентьевский)» - 5-8 мин.

3.2.3. Наличие выделенного от проезжей части пешеходного пути - да

3.2.4. Перекрестки: **регулируемые, со звуковой сигнализацией, таймером.**

3.2.5. Информация на пути следования к объекту: акустическая, тактильная, визуальная: **нет ни акустической, ни тактильной, ни визуальной.**

3.2.6. Перепады высоты на пути: **есть (отсутствуют съезды с тротуара, имеются неровности пути, ямы).**

Их обустройство для инвалидов на коляске: да, **нет** (Организовать путем обращения к администрации города ремонт покрытия участка, прилегающего к зданию (в первую очередь путей движения к входу на территорию ОСЗН для инвалидов передвигающихся на кресле-коляске) с нанесением цветовой и тактильной маркировки).

3.3. Организация доступности объекта для инвалидов - форма обслуживания

№ п/п	Категория инвалидов (вид нарушения)	Вариант организации доступности объекта (формы обслуживания)*
1.	Все категории инвалидов и МГН	ВНД
2.	<i>в том числе инвалиды:</i> передвигающиеся на креслах-колясках	ВНД
3.	с нарушением опорно-двигательного аппарата	ВНД
4.	с нарушением зрения	ВНД
5.	с нарушением слуха	ВНД
6.	с нарушением умственного развития	ВНД

*- указывается один из вариантов: «А», «Б», «ДУ», «ВНД»

3.4. Состояние доступности основных структурно-функциональных зон

№ п/п	Основные структурно-функциональные зоны	Состояние доступности, в том числе для основных категорий инвалидов**	Приложение	
			№ на плане	№ фото
1.	Территория, прилегающая к зданию (участок)	ДЧ-И(У), ВНД (К,О,С,Г)		1,2

2.	Вход (входы) в здание	ДЧ-И(У), (К,О,С,Г)	ВНД		3
3.	Путь (пути) движения внутри здания (в т.ч. пути эвакуации)	ДЧ-И(У), (К,О,С,Г)	ВНД		4,5,6
4.	Зона целевого назначения Здания (целевого посещения объекта)	ДЧ-И(У), (К,О,С,Г)	ВНД		7,8,9
5.	Санитарно-гигиенические помещения	ДЧ-И(У), (К,О,С,Г)	ВНД		10,11,12
6.	Система информации и связи (на всех зонах)	ДЧ-И(У), (К,О,С,Г)	ВНД		
7.	Пути движения к объекту (от остановки транспорта)	ДЧ-И(У), (К,О,С,Г)	ВНД		

** Указывается ДП-В – доступно полностью всем; ДП-И (К, О, С, Г, У) – доступно полностью избирательно(указать категорию инвалидов); ДЧ-В – доступно частично всем; ДЧ-И (К, О, С, Г, У) - доступно полностью избирательно(указать категорию инвалидов); ДУ доступно условно, ВНД – недоступно.

3.5. Итоговое заключение о состоянии доступности ОСИ:

Объект признан временно недоступным для всех категорий инвалидов. Для обеспечения условной доступности объекта для инвалидов с нарушением слуха рекомендуется обеспечить размещение визуальной информации на входе на территорию, в здании, организацию сурдоперевода при оказании услуг. Организация ситуационной помощи на входе, путях движения и зоне оказания услуг с согласованием отклонений от нормативных требований некоторых элементов представителем потребителя (ВОИ) позволит добиться условной доступности для инвалидов, передвигающихся на креслах-колясках. Для инвалидов с иными нарушениями опорно-двигательного аппарата можно добиться полной доступности объекта при условии ремонта покрытия на территории, установки съездов с дорожек, приведение в соответствие с нормативными требованиями системы визуализации информации и дублирующей акустической информации на всех зонах, а также обустройства санитарно-гигиенических помещений (туалета). Для решения вопросов доступности объекта для инвалидов с нарушением зрения может решаться на первом этапе путем оказания ситуативной помощи на всех зонах, что обеспечит условную доступность; при комплексном развитии системы информации с использованием контрастных и тактильных направляющих на всех путях движения, дублировании основной информации рельефно-точечным шрифтом и акустической информацией может быть достигнута полная доступность объекта для граждан с нарушением зрения.

4. Управленческое решение (проект)

4.1. Рекомендации по адаптации основных структурных элементов объекта:

№ п/п	Основные структурно-функциональные зоны	Рекомендации адаптации объекта (вид работы)*
1.	Территория, прилегающая к зданию (участок)	Устройство съездов на тротуар, установка визуальной информации, тактильных обозначений.
2.	Вход (входы) в здание	Обеспечить информационное сопровождение (цветовое, тактильное, информационные знаки) на пути к главному входу и к специализированному входу для инвалидов, передвигающихся на кресле-коляске.
3.	Путь (пути) движения внутри здания (в т.ч. пути эвакуации)	Установка тактильных табличек, направляющих поручней и устройств, задерживающих закрывание дверей.
4.	Зона целевого назначения Здания (целевого посещения объекта)	Установка тактильных табличек и направляющих полос.
5.	Санитарно-гигиенические помещения	Установка опорных поручней, кнопка вызова, тактильных обозначений
6.	Система информации и связи (на всех зонах)	Необходимо внести изменения в программу, изготовление и установка табличек.
7.	Пути движения к объекту (от остановки транспорта)	Ремонт бордюров, устройство съездов с тротуара, мест отдыха (лавочки)
8.	Все зоны и участки	Установка визуальной информации, тактильных средств и обозначений, поручней, кнопки вызова, задерживающих закрывание дверей устройств, звукового и светового маяка.

*- указывается один из вариантов (видов работ): не нуждается; ремонт (текущий, капитальный); индивидуальное решение с ТСР; технические решения невозможны – организация альтернативной формы обслуживания.

4.3. Ожидаемый результат (по состоянию доступности) после выполнения работ по адаптации.

№ п/п	Категория инвалидов (вид нарушения)	Вариант организации доступности объекта (формы обслуживания)*

1.	Все категории инвалидов и МГН	ДУ
2.	<i>в том числе инвалиды:</i> передвигающиеся на креслах-колясках	ДУ
3.	с нарушением опорно-двигательного аппарата	ДП
4.	с нарушением зрения	ДУ
5.	с нарушением слуха	ДУ
6.	с нарушением умственного развития	ДУ

4.4. Для принятия решения **требуется**, не требуется (*нужное подчеркнуть*):

4.4.1. техническая экспертиза; разработка проектно-сметной документации.

5. Особые отметки


ПРИЛОЖЕНИЯ:

Результаты обследования:

- | | |
|---|------------------|
| 1. Территория, прилегающая к объекту | на 3 (трех) л. |
| 2. Входа (входов) в здание | на 3 (трех) л. |
| 3. Путей движения в здание | на 5 (пяти) л. |
| 4. Зона целевого назначения | на 5 (пяти) л. |
| 5. Санитарно-гигиенические помещения | на 4 (четыре) л. |
| 6. Системы информации (и связи на объекте) | на 2 (двух) л. |
| Результаты фотофиксации на объекте | на 9 (девяти) л. |
| Другое (в том числе дополнительная информация о путях движения к объекту) | |

Руководитель

рабочей группы: Заведующий МАДОУ № 101  /С. В. Ларпева/
(Должность) (ФИО)

Члены рабочей группы: Заместитель заведующего по АХР  /Е. П. Донова/
(Должность) (ФИО)

Заместитель заведующего по УВР  /Э. М. Квашнина/
(Должность) (ФИО)

Результаты обследования:

1. Территории, прилегающей к зданию (участка) муниципального автономного дошкольного образовательного учреждения

«Детский сад № 101»

660098, г. Красноярск, ул. Молокова, 16 д

№ п/п	Наименование функционально-планировочного элемента	Наличие элемента			Выявленные нарушения и замечания		Работы по адаптации объектов	
		есть/нет	№ на плане	№ фото	Содержание	Значимо для инвалида (категория)	Содержание	Виды работ
1.1	Вход (входы) на территорию	есть		1	- отсутствие информации об ОСИ на входе, в т.ч для инвалидов с нарушениям и зрения; - наличие перепадов высот; - отсутствие тактильной информации перед входом	Все	-установить информацию об ОСИ на входе со стороны дверной ручки, организовать оказание ситуативной помощи со стороны сотрудников, ответственных за оказание помощи МГН	ТР, ТСП, Орг.
1.2	Путь (пути) движения на территории	есть		2	- отсутствует обозначение направлений движения ко входу для МГН, - отсутствуют бортики на путях движения инвалидов на креслах-	К, О, С	Нанесение цветовой и тактильной маркировки, обеспечить информационное сопровождение к специальному входу для инвалидов на креслах-колясках,	

					колясках ко входу		установить бортики	
1.3	Лестница (наружная)	нет						
1.4	Пандус (наружный)	нет						
1.5	Автостоянка и парковка	нет						
1.6	Общие требования к зоне							

II Заключение по зоне:

Наименование функционально-планировочного элемента	Состояние доступности* (к пункту 3.4 Акта обследования ОСИ)	Приложение		Рекомендации по адаптации (вид работы)** к пункту 4.1 Акта обследования ОСИ
		№ на плане	№ фото	
Территория прилегающая к зданию (участка)	ДЧ-И (Г, У), ВНД (К, О, С)		1,2	Текущий ремонт, ТСП, огр. мероприятия

1 этап – К-ДУ, О-ДУ, С-ДУ, Г, У – ДП,

2 этап – К, О -ДЧ,Г,У – ДП

*- Указывается ДП-В – доступно полностью всем; ДП-И (К, О, С, Г, У) – доступно полностью избирательно(указать категорию инвалидов); ДЧ-В – доступно частично всем; ДЧ-И (К, О, С, Г, У) - доступно полностью избирательно(указать категорию инвалидов); ДУ доступно условно, ВНД – недоступно.

** - указывается один из вариантов (видов работ): не нуждается; ремонт (текущий, капитальный); индивидуальное решение с ТСП; технические решения невозможны – организация альтернативной формы обслуживания.

Комментарии к заключению:

Территория, прилегающая к зданию признана доступна частично избирательно (Г, У). Организация ситуационной помощи на входе, нанесение цветовой и тактильной маркировки, установка бортиков, съездов, освещения позволит сделать вход на территорию учреждения доступным условно всем остальным категориям инвалидов и МГН.

Приложение 2

к Акту обследования ОСИ к
паспорту доступности ОСИ
от 15.04.2021 г

Результаты обследования:

**2. Входа (центрального) в здание муниципальное автономное
дошкольное образовательное учреждение «Детский сад № 101»
660098, г. Красноярск, ул. Молокова, 16Д**

№ п/п	Наименование функционально-планировочного элемента	Наличие элемента			Выявленные нарушения и замечания		Работы по адаптации объектов	
		Есть/нет	№ на плане	№ на фото	Содержание	Значимо для инвалидов (категория)	Содержание	Виды работ
2.1	Лестница (наружная)	нет		3				
2.2	Пандус (наружный)	нет		3				
2.3	Входная площадка (перед дверь)	есть		3	Отсутствует контрастная полоса перед дверью, информация об ОСИ не дублируется рельефным и знаками	К,О,С	Нанести контрастную полосу перед дверью за 0,8 м до входа	ТР
2.4	Дверь (входная)	Есть		3	Отсутствует световой и звуковой маяк. Отсутствует контрастная маркировка на прозрачном дверном полотне	К,О,С	Установка светового и звукового маяка. Нанести яркую контрастную маркировку на уровне 1,2-1,5 м от поверхности пешеходного пути	ТР
2.5	Тамбур	Есть			Отсутствует контрастная маркировка на прозрачном	С	Нанести яркую контрастную маркировку на уровне	ТР

					дверном полотне		1,2-1,5 м от поверхности пешеходног о пути	
	ОБЩИЕ требования	к						
	зоне							

II. Заключение по зоне:

Наименование структурно- функциональной зоны	Состояние доступности* (к пункту 3.4 Акта обследования ОСИ)	Приложение		Рекомендации по адаптации (вид работы)** к пункту 4.1 Акта обследования ОСИ
		№ на плане	№ фото	
Центральный вход в здание	ДЧ-И (Г,У)		3	Текущий ремонт

* указывается: ДП-В – доступно полностью всем; ДП-И (К, О, С, Г, У) – достаточно полностью избирательно (указать категорию инвалидов); ДЧ-В – доступно частично всем; ДЧ-И (К, О, С, Г, У) – доступно частично избирательно (указать категории инвалидов); ДУ – доступно условно, ВНД – недоступно.

**указывается один из вариантов: не нуждается; ремонт (текущий, капитальный); индивидуальное решение с ТСР; технические решения невозможны – организация альтернативной формы обслуживания.

Комментарий к заключению:

Центральный вход в здание признан доступным частично избирательно (Г,У). Нанесение контрастной маркировки крайних ступеней и рельефной полосы за 0,8 м до лестницы, нанесение контрастной полосы перед дверью за 0,8 м до проема, установка светового и звукового маяка, нанесение яркой контрастной маркировки на уровне 1,2-1,5 м от поверхности пешеходного пути позволит сделать центральный вход в здание доступным всем остальным категориям инвалидов и МНГ.

Приложение 3

к Акту обследования ОСИ
к паспорту доступности ОСИ
от 15.04.2021 г

Результаты обследования:

**3. Пути (путей) движения внутри здания (в т.ч. эвакуации)
муниципальное автономное дошкольное образовательное учреждение
«Детский сад № 101»
660098, г. Красноярск, ул. Молокова, 16Д**

№ п/п	Наименование функционально-планировочного элемента	Наличие элемента			Выявленные нарушения и замечания		Работы по адаптации объектов	
		Есть/нет	№ на плане	№ на фото	Содержание	Значимо для инвалидов (категория)	Содержание	Виды работ
3.1.	Коридор (1 этаж)	есть		4,5	Не обозначены пути эвакуации в соответствии с особенностями восприятия инвалидов	Все	Организовать размещение комплексной системы информации от входа на пути движения внутри здания к зонам целевого назначения и санитарно-гигиеническому помещению	ТСР 1

3.2.	Лестница (внутри здания)	Есть	6	Лестница дублируется подъемным устройством. Нет тактильной информации перед маршем лестницы. Нет контрастной маркировки крайних ступеней. Отсутствует информация об уровне этажа на поручне на шрифте Брайля.	К,О,С	Установить тактильную плитку за 0,8 м до начала марша по длине лестницы. Нанести контрастную маркировку на проступь крайних ступеней. Разместить сведения об уровне этажа («вверх ногами»)	ТСР
3.3.	Пандус (внутри здания)	нет					
3.4.	Лифт пассажирский (или подъемник)	нет					
3.5.	Дверь	есть		Нет дублирования рельефными знаками на обозначениях	К, О, Г	Установить рельефную табличку; Установить «Говорящую» табличку	ТСР
3.6.	Пути эвакуации (в т.ч. безопасности)	есть		Отсутствие системы экстренного оповещения и размещения путей эвакуации			
	ОБЩИЕ требования к зоне						

II. Заключение по зоне:

Наименование структурно-	Состояние доступности* (к пункту 3.4)	Приложение		Рекомендации по адаптации (вид работы)**
		№ на плане	№ фото	

функциональной зоны	Акта обследования ОСИ)			к пункту 4.1 Акта обследования ОСИ
Пути (путей) движения внутри здания (в т.ч. путей эвакуации)	ДЧ-И(У), ВНД (К,С,Г)		5,6,7	Текущий ремонт, ТСР

* указывается: ДП-В – доступно полностью всем; ДП-И (К, О, С, Г, У) – достаточно полностью избирательно (указать категорию инвалидов); ДЧ-В – доступно частично всем; ДЧ-И (К, О, С, Г, У) – доступно частично избирательно (указать категории инвалидов); ДУ – доступно условно, ВНД – недоступно.

**указывается один из вариантов: не нуждается; ремонт (текущий, капитальный); индивидуальное решение с ТСР, технические решения невозможны – организация альтернативной формы обслуживания.

Комментарий к заключению:

Пути движения внутри здания (в т.ч. пути эвакуации) признаны доступными. Организация размещения комплексной системы информации от входа на пути движения внутри здания к зонам целевого назначения и санитарно-гигиеническому помещению, установка тактильной плитки за 0,8 м до начала марша по длине лестницы, организация ситуационной помощи, нанесение контрастной маркировки на проступь крайних ступеней, размещение сведений об уровне этажа («вверх ногами»), установка рельефной таблички, установка «говорящей» таблички, регулирование доводчика позволит сделать пути движения внутри здания (в т.ч. пути эвакуации) доступными условно всем остальным категориям инвалидов и МГН.

Приложение 4
к Акту обследования ОСИ к
паспорту
доступности ОСИ
от « 15 » *апрель*
2021 г.

I Результаты обследования:

4. Зоны целевого назначения здания (целевого посещения объекта)
муниципальное автономное дошкольное образовательное учреждение «Детский сад
№101» 660098, г. Красноярск, ул. Молокова, 16 Д

№ п/п	Наименование функционально-планировочного элемента	Наличие элемента			Выявление нарушения и замечания		Работа по адаптации объектов	
		есть/нет	№ на	№ фото	Содержание	Значимо для инвалида (категория)	Содержание	Виды работ
4.1	Кабинетная форма обслуживания			7,8	Ненормативная форма размещения визуальной информации о помещении, отсутствие дублирования инф. обозначений помещений, отсутствие контрастной и рельефной поверхности перед дверью	К,О,Г,С	Разместить информацию о помещении на стене со стороны дверной ручки на высоте от 1,4 до 1,75 м с дублированием рельефным шрифтом, нанести контрастную и рельефную поверхность за 0,6 м перед дверью	ТСР, ТР
4.2	Зальная форма обслуживания			9	В зале не выделены специальные места для инвалидов на креслах-колясках, инвалидов с нарушениями зрения и слуха. При проведении мероприятий не организовано донесение	К,О,Г,С	Выделить в зале не менее 5% специально оборудованных мест с возможностью усиления звука и дублированием звуковой и визуальной информации (организация сурдоперевода), организовать ситуационную	Орг, ТСР, ТР

					информации в доступной форме людям с нарушениями восприятия		помощь в виде сопровождения персонала
4.3	Прилавочная форма обслуживания	нет					
4.4	Форма обслуживания с перемещением по маршруту	нет					
4.5	Кабина индивидуального обслуживания	нет					
	ОБЩИЕ требования к зоне						

II Заключение по зоне:

Наименование структурно-функциональной зоны	Состояние доступности (к пункту 3.4 Акта обследования ОСИ)	Приложение		Рекомендации по адаптации (вид работы)** к пункту 4.1. Акта обследования ОСИ
		№ на плане	№ фото	
Зоны целевого назначения здания	ДЧ-И (У), ВНД (К,О,С,Г)		7,8,9	Текущий ремонт, ТСП, орг. мероприятия

*указывается: ДП-В – доступно полностью всем, ДП-И (К,О,С,Г,У) – доступно полностью избирательно (указать категории инвалидов); ДЧ-В – доступно частично всем, ДЧ-И (К,О,С,Г,У) – доступно частично избирательно (указать категории инвалидов); ДУ – доступно условно, ВНД – недоступно

**указывается один из вариантов: не требуется; ремонт (текущий, капитальный); индивидуальное решение с ТСП; технические решения невозможны – организация альтернативной формы обслуживания

Комментарий к заключению:

Зона целевого назначения здания (целевого посещения объекта) признана доступной частично избирательно (О). Размещение информации о помещении на стене со стороны дверной ручки на высоте от 1,4 до 1,75 м с дублированием рельефным шрифтом, нанесение контрастной и рельефной поверхности за 0,6 м перед дверью, выделение в зале не менее 5% специально оборудованных мест с возможностью усиления звука и дублированием звуковой и визуальной информации (организация сурдоперевода), организация ситуационной помощи в виде сопровождения персонала позволит сделать зону целевого назначения здания доступной условно всем остальным категориям инвалидов и МГН.

Приложение 5
к Акту обследования ОСИ к
паспорту
доступности ОСИ
от 15.04.2021 г.

I Результаты обследования:

5. Санитарно-гигиенических помещений муниципальное автономное дошкольное образовательное учреждение «Детский сад №101» 660098, г. Красноярск, ул. Молокова, 16 Д

№ п/п	Наименование функционально-планировочного элемента	Наличие элемента			Выявленные нарушения и замечания		Работы по адаптации объектов	
		есть/нет	№ на	№ фото	Содержание	Значимо для инвалида (категория)	Содержание	Виды работ
5.1	Туалетная комната	есть		10, 11, 12	Ширина дверного проема габариты кабины - отсутствует зона для кресла-коляски рядом с унитазом, отсутствие мест крепления костылей, тростей. Отсутствуют поручни у унитаза и раковины. Зона у раковины - см. Отсутствует контрастная и тактильная направляющая к унитазу. Отсутствует кнопка вызова персонала	К,О,С	Установка поручней у раковины и унитаза; устройство креплений для костылей, тростей; нанесение контрастной и тактильной разметки пути движения к раковине и унитазу; установка кнопки вызова персонала	Орг, ТСП, ТР
5.2	Душевая/ванная комната	нет						

5.3	Бытовая комната (гардеробная)	нет						
	ОБЩИЕ требования к зоне							

II Заключение по зоне:

Наименование структурно-функциональной зоны	Состояние доступности* (к пункту 3,4 Акта обследования ОСИ)	Приложение		Рекомендации по адаптации (вид работы)** к пункту 4.1 Акта обследования ОСИ
		№ на плане	№ фото	
Санитарно-гигиенические помещения	ДЧ-И (У), ВНД (К,О,С,Г)		10, 11, 12	Текущий ремонт, ТСР, орг. мероприятия

*указывается: ДП-В – доступно полностью всем; ДП-И (К,О,С,Г,У) – доступно полностью избирательно (указать категории инвалидов); ДЧ-В – доступно частично всем; ДЧ-И (К,О,С,Г,У) – доступно частично избирательно (указать категории инвалидов); ДУ – доступно условно, ВНД – недоступно

**указывается один из вариантов: не нуждается; ремонт (текущий, капитальный); индивидуальное решение с ТСР; технические решения невозможны – организация альтернативной формы обслуживания

Комментарии к заключению:

Санитарно-гигиенические помещения признаны доступными частично избирательно (О). Установка поручней у раковины и унитаза, устройство креплений для костылей, тростей, нанесение контрастной и тактильной разметки пути движения к раковине и унитазу, установка кнопки вызова персонала позволит сделать санитарно-гигиенические помещения доступными условно всем остальным категориям инвалидов и МГН.

Система информации на объекте

Приложение 6
к Акту обследования ОСИ к
паспорту
доступности ОСИ
от 15.04.2021

I Результаты обследования:

6. Системы информации на объекте муниципальное автономное дошкольное образовательное учреждение «Детский сад №101» 660098, г. Красноярск, ул. Молокова, 16 Д

№ п/п	Наименование функционально-планировочного элемента	Наличие элемента			Выявленные нарушения и замечания		Работа по адаптации объекта	
		есть/нет	№ на	№ фото	Содержание	Значимо для инвалида (категория)	Содержание	Виды работ
6.1	Визуальные средства	нет			Нарушение нормативных требований к размещению визуальной информации	Все	Организовать размещение комплексной системы информации на всех зонах объекта	Орг., ТСП, ТР
6.2	Акустические средства	нет						
6.3	Тактильные средства	нет			Отсутствие дублирования информации тактильными средствами	С		
	ОБЩИЕ требования к зоне				Нарушены требования непрерывности информации, своевременного ориентирования и однозначного опознания мест посещения	Все		

II Заключение по зоне:

Наименование структурно-функциональной зоны	Состояние доступности ** (к пункту 3.4 Акта обследования ОСИ)	Приложение		Рекомендации по адаптации (вид работы)** к пункту 4.1 Акта обследования ОСИ
		№ на плане	№ фото	
				ОСИ

Система информации на объекте	ВНД (К,О,С,Г,У)		Текущий ремонт, ТСП, орг. мероприятия
-------------------------------	-----------------	--	---------------------------------------

*указывается: ДП-В – доступно полностью всем; ДП-И (К,О,С,Г,У) – доступно полностью избирательно (указать категории инвалидов); ДЧ-В – доступно частично всем; ДЧ-И (К,О,С,Г,У) – доступно частично избирательно (указать категории инвалидов); ДУ – доступно условно, ВНД – недоступно

**указывается один из вариантов: не нуждается; ремонт (текущий, капитальный); индивидуальное решение с ТСП; технические решения невозможны – организация альтернативной формы обслуживания

Комментарий к заключению:

Система информации на объекте признана временно недоступной всем. Организация размещения комплексной системы информации на всех зонах объекта сделает доступной условно всем остальным категориям инвалидов и МГН.

Территория, прилегающая к зданию

Фото 1



Фото 2



Вход в здание

Фото 3



Пути движения внутри здания

Фото 4




Фото 5



Фото 6



Зона целевого назначения (кабинетная форма)

Фото 7



Фото 8



Зона целевого назначения (зальная форма)

Фото 9



Санитарно-гигиенические помещения

Фото 10



Фото 11



Фото 12

